



400327, Str.Fintinele, nr.32/6, Cluj Napoca, România  
RO 18013526; J12/3559/2005  
Tel: +40 722 875889; Fax: +40 264 594323  
E-mail: roarvada@yahoo.com  
[www.arvada.ro](http://www.arvada.ro)

**STUDIU ARHEOLOGIC PENTRU REACTUALIZARE P.U.G.  
COM. FLOREȘTI, JUD. CLUJ**

Cluj-Napoca

2023

## I. Cadru general. Peisajul arheologic al comunei.

În urma consultării bibliografiei de specialitate, în particular a *Repertoriului Arheologic al Județului Cluj* (autori: I.H. Crișan, M. Bărbulescu, E. Chirilă, V. Vasiliev, I. Winkler, Bibliotheca Musei Napocensis 5, Cluj-Napoca, 1992) și a coroborării informațiilor obținute din această sursă, de cele mai multe ori neclare în privința datelor precise de localizare și delimitare topografică a siturilor, cu datele, la fel de aproximative din baza de date Repertoriul Arheologic Național (<http://ran.cimec.ro>), am ajuns la concluzia că un studiu aprofundat de teren, practic o evaluare, este necesar.

Această evaluare a prilejuit identificarea a nu mai puțin de 28 de situri arheologice în teren, dintre care mai puțin de jumătate erau cunoscute anterior, în cadrul *Repertoriului Arheologic al Județului Cluj* sau a Repertoriului Arheologic Național. În plus, mai ales în a doua sursă, bază de date oficială, existau o serie de suprapuneri sau confuzii, de așteptat, de altfel. Prin urmare, am procedat la identificarea acelor situri cunoscute în teren și atribuirea de coordonate topografice precise perimetrelor lor și zonelor de protecție. Arhivarea informațiilor s-a realizat în cadrul *Fișelor analitice de sit arheologic*, care au primit numărul punctului topografic central (definitoriu) al sitului.

În urma evaluării de teren am ajuns la câteva concluzii generale în privința peisajului arheologic al comunei Florești. Cel mai important aspect este că au fost identificate situri arheologice aparținând tuturor epocilor importante (preistorie – neolitic, epoca bronzului, protoistorie - Hallstatt, La Tene), epoca romană, epoca post-romană și medievală, într-o distribuție spațială neregulată, adică fără un model clar de amplasare a așezărilor.

În al doilea rând, se pot identifica câteva zone cu aglomerări de situri arheologice, datorate probabil condițiilor favorabile de relief și aprovizionare cu apă, pentru așezările umane. Cea mai vizibilă dintre aceste zone se află pe **platoul de la nord de satul Florești, Dealul Labu**, unde au fost identificate nu mai puțin de 9 situri arheologice, databile în diferite epoci istorice, confirmând accesibilitatea zonei, aflată pe o terasă superioară a Someșului Mici, spre locuire și dezvoltare. O altă astfel de zonă se află în **Luna de Sus, pe Valea Puturoasă**, unde, din nou avem un conglomerat de 5 situri arheologice. Se mai remarcă zona **Cetatea Fetei, din Florești**, unde, alături de vestita cetate medievală, au fost identificate încă 5 situri arheologice datate în preistorie și antichitate. Având în vedere că zona este într-o continuă și alertă dezvoltare urbanistică, trebuie subliniat acest fapt.

O mențiune specială merită un **turn roman**, aparținând sistemului de supraveghere a graniței romane a provinciei Dacia, plasat pe **Dealul Budulău**, în **Luna de Sus**. Acesta a fost identificat de echipa Programului Național Limes, în 2017, în cadrul evaluărilor de teren pentru realizarea documentației în vederea înscrierii limes-ului Daciei în situl trans-național de Patrimoniu Mondial UNESCO – *Frontiers of the Roman Empire – Europe*. Valoarea acestui sit este dublă, prezența lui aici confirmând teoria conform căreia granița romană, de la Bologa se îndrepta spre est, spre castrul de la Gilău și, mai departe, spre zona castrului legionar de la Potaissa-Turda.

Nu în ultimul rând, trebuie să atrage atenția asupra unei categorii mai speciale de situri arheologice, care au fost identificate pe parcursul evaluărilor de teren din zonă. Este vorba despre **instalațiile militare amenajate în timpul celui de-al doilea război mondial**: tranșee, cuiburi de mitralieră ș.a. Deși nu există o metodologie clară de clasare a acestor rămășițe, ele sunt, totuși mărturii ale trecutului nostru și ar trebui preluate într-o evidență privind arheologia contemporană. Trebuie menționat că zona a fost câmp de bătălie sau linie de front în cadrul conflictelor mondiale de pe parcursul secolului XX și urmele acestor amenajări sunt prezente în tot arealul comunei, pe platouri sau promontorii.

### Propuneri.

Pentru toate siturile arheologice identificate și documentate în prezentul studio, precum și pentru zonele lor de protecție, serviciul de urbanism al Primăriei comunei va trimite documentațiile spre avizare la DJC Cluj. În funcție de tipul și suprafața construcțiilor, avizul va fi condiționat de evaluare, supraveghere sau cercetare arheologică preventivă.

Întocmit,

Dr. George CUPCEA

Arheolog expert

ROMÂNIA  
MINISTERUL CULTURII ȘI PATRIMONIUL NAȚIONAL  
Registrul Arheologilor  
ARHEOLOG EXPERT - AM-E-586 - CUPCEA GEORGE



## II. Fișele analitice ale siturilor arheologice




### Fișă analitică nr. 228

Localizare		Toponim		Cod RAN / LMI	
Luna de Sus		Dealul Rotund / Pădurea Rotundă			
<b>1. Date cu caracter teritorial-administrativ</b>					
1.1. Județ	Cluj				
1.2. Localitate	Luna de Sus				
1.3. Denumire sit					
1.4. Regim de proprietate	Privat				
1.5. Proprietar					
1.6. Siruta	57724				
<b>2. Date generale</b>					
2.1. Categorie sit	Morminte				
2.2. Tip sit	Tumulii presupuși				
2.3. Datare	Preistorie				
2.4. Importanță	I				
2.5. Forma de relief	Dealuri				
2.6. Reper hidrografic	Valea Vulpilor – Valea Lonii (Valea Feneșului) – Someșul Mic				
2.7. Vegetație	Pășune, lizieră				
2.8. Stratigrafie generală					
2.9. Stare de conservare					
2.10. Suprafață (estimativ)	1,6 ha				
2.11. Cercetare	Periegheză				
2.12. Bibliografie					
<b>3. Poziție geografică</b>					
3.1. Adresa					
3.2. Parcela cadastrală	55957, 60273				
3.3. Nr. topo					
3.4. Latitudine (WGS)	46°44'21.82"N				
3.5. Longitudine (WGS)	23°28'51.55"E				
3.6. Alitudine (nMN)	397. 4750				
<b>4. Delimitare și zona de protecție</b>					
4.1. NORD	Limite proprietăți				
4.2. EST	Limite proprietăți – Strada Uruşag (sector scurt) – drum de exploatare / Valea Vulpilor				
4.3. SUD	Peste coama Dealului Rotund				
4.4. VEST	Drum de exploatare – limite proprietăți				
<b>5. Coordonate topo – Stereo 70</b>					
5.1. Coordonate contur (vertex)				5.2. Coordonate zona de protecție (vertex)	
X (N)	Y (E)	X (N)	Y (E)		
381464,3931	583378,789	381165,2306	583413,5155		
381472,3674	583402,7872	381170,016	583715,8237		
381471,5902	583429,3206	381432,2584	583750,2639		
381593,2064	583431,4913	381575,8219	583750,2639		
381595,8484	583366,8499	381575,8219	583602,9365		
381593,0798	583335,3288	381724,1706	583602,9365		
381602,1607	583324,6433	381724,1706	583435,5189		
381579,0561	583315,4513	381727,4768	583389,0531		
381585,2632	583301,7783	381748,448	583351,6211		
381573,1936	583302,9272	381781,0279	583308,5745		



## Fișă analitică nr. 229

Localizare		Toponim		Cod RAN / LMI	
Luna de Sus		Dealul Rotund / Pădurea Rotundă			
<b>1. Date cu caracter teritorial-administrativ</b>					
1.1. Județ	Cluj				
1.2. Localitate	Luna de Sus				
1.3. Denumire sit					
1.4. Regim de proprietate					
1.5. Proprietar					
1.6. Siruta	57724				
<b>2. Date generale</b>					
2.1. Categorie sit	Locuire				
2.2. Tip sit	Așezare				
2.3. Dată	Epoca bronzului				
2.4. Importanță	I				
2.5. Forma de relief	Dealuri				
2.6. Reper hidrografic	Valea Vulpii – Valea Lonii (Valea Feneșului) – Someșul Mic				
2.7. Vegetație	Teren agricol				
2.8. Stratigrafie generală					
2.9. Stare de conservare					
2.10. Suprafață (estimativ)	1,47 ha				
2.11. Cercetare	Periegheză				
2.12. Bibliografie					
<b>3. Poziție geografică</b>					
3.1. Adresa					
3.2. Parcela cadastrală	56584, 56968, 62117				
3.3. Nr. topo					
3.4. Latitudine (WGS)	46°44'24,48"N				
3.5. Longitudine (WGS)	23°26'45,66"E				
3.6. Altitudine (nMN)	387.696				
<b>4. Delimitare și zona de protecție</b>					
4.1. NORD	Limite proprietăți				
4.2. EST	Limite proprietăți – Strada Uruşag (sector scurt) – drum de exploatare / Valea Vulpii				
4.3. SUD	Peste coama Dealului Rotund				
4.4. VEST	Drum de exploatare – limite proprietăți				
<b>5. Coordonate topo – Stereo 70</b>					
5.1. Coordonate contur (vertex)			5.2. Coordonate zona de protecție (vertex)		
X (N)	Y (E)		X (N)	Y (E)	
381428,5293	583440,3138		381165,2306	583413,5155	
381434,7957	583567,9782		381170,016	583715,8237	
381350,3861	583567,9782		381432,2584	583750,2639	
381349,0961	583440,6822		381575,8219	583750,2639	
381351,3924	583379,1916		381575,8219	583602,9365	
381388,2791	583388,2248		381724,1706	583602,9365	
381431,4365	583391,9119		381724,1706	583435,5189	
			381727,4768	583389,0531	
			381748,448	583351,6211	
			381781,0279	583308,5745	
			381828,5871	583262,1588	
			381852,1797	583228,8444	

	381834,579 381788,4697 381774,6921 381695,0083 381661,4582 381585,3712 381488,9146 381390,0614 381243,8784 381118,6643 381080,9205 381109,0786 381124,0563 381103,0874	583190,2895 583146,3957 583133,2801 583112,8603 583094,2959 583106,8718 583140,4073 583151,7854 583175,1405 583260,776 583279,3403 583336,8298 583378,7492 583428,4536
		
		




381553,3073	583311,0851	381828,5871	583262,1588
381536,7546	583312,1192	381852,1797	583228,8444
381504,3389	583303,9613	381834,579	583190,2895
381486,2918	583307,7531	381788,4697	583146,3957
381452,6117	583312,2341	381774,6921	583133,2801
		381695,0083	583112,8603
		381661,4582	583094,2959
		381585,3712	583106,8718
		381488,9146	583140,4073
		381390,0614	583151,7854
		381243,8784	583175,1405
		381118,6643	583260,776
		381080,9205	583279,3403
		381109,0786	583336,8298
		381124,0563	583378,7492
		381103,0874	583428,4536



## Fișă analitică nr. 230





Localizare		Toponim		Cod RAN / LMI	
Luna de Sus		Dealul Rotund / Pădurea Rotundă			
<b>1. Date cu caracter teritorial-administrativ</b>					
1.1. Județ	Cluj				
1.2. Localitate	Luna de Sus				
1.3. Denumire sit					
1.4. Regim de proprietate					
1.5. Proprietar					
1.6. Siruta	57724				
<b>2. Date generale</b>					
2.1. Categorie sit	Locuire				
2.2. Tip sit	Așezare				
2.3. Datare	Epoca bronzului				
2.4. Importanță	I				
2.5. Forma de relief	Dealuri				
2.6. Reper hidrografic	Valea Vulpii -- Valea Lonii (Valea Feneșului) -- Someșul Mic				
2.7. Vegetație	Teren agricol				
2.8. Stratigrafie generală					
2.9. Stare de conservare					
2.10. Suprafață (estimativ)	1,47 ha				
2.11. Cercetare	Periegheză				
2.12. Bibliografie					
<b>3. Poziție geografică</b>					
3.1. Adresa					
3.2. Parcela cadastrală	56584, 56968, 62117				
3.3. Nr. topo					
3.4. Latitudine (WGS)	46°44'26.32"N				
3.5. Longitudine (WGS)	23°26'45.73"E				
3.6. Altitudine (nMN)	387.696				
<b>4. Delimitare și zona de protecție</b>					
4.1. NORD	Limite proprietăți				
4.2. EST	Limite proprietăți -- Strada Uruşag (sector scurt) -- drum de exploatare / Valea Vulpii				
4.3. SUD	Peste coama Dealului Rotund				
4.4. VEST	Drum de exploatare -- limite proprietăți				
<b>5. Coordonate topo -- Stereo 70</b>					
5.1. Coordonate contur (vertex)			5.2. Coordonate zona de protecție (vertex)		
X (N)	Y (E)		X (N)	Y (E)	
381428,5293	583440,3138		381165,2306	583413,5155	
381434,7957	583567,9782		381170,016	583715,8237	
381350,3861	583567,9782		381432,2584	583750,2639	
381349,0961	583440,6822		381575,8219	583750,2639	
381351,3924	583379,1916		381575,8219	583602,9365	
381388,2791	583388,2248		381724,1706	583602,9365	
381431,4365	583391,9119		381724,1706	583435,5189	
			381727,4768	583389,0531	
			381748,448	583351,6211	
			381781,0279	583308,5745	
			381828,5871	583262,1588	
			381852,1797	583228,8444	




	<p>381834,579  381788,4697  381774,6921  381695,0083  381661,4582  381585,3712  381488,9146  381390,0614  381243,8784  381118,6643  381080,9205  381109,0786  381124,0563  381103,0874</p>	<p>583190,2895  583146,3957  583133,2801  583112,8603  583094,2959  583106,8718  583140,4073  583151,7854  583175,1405  583260,776  583279,3403  583336,8298  583378,7492  583428,4536</p>
		
		

## Fișă analitică nr. 231-235

Localizare		Toponim		Cod RAN / LMI	
Luna de Sus		Fântâna Puturoasă			
<b>1. Date cu caracter teritorial-administrativ</b>					
1.1. Județ	Cluj				
1.2. Localitate	Luna de Sus				
1.3. Denumire sit	Necropola de la Fântâna Puturoasă				
1.4. Regim de proprietate					
1.5. Proprietar					
1.6. Siruta	57724				
<b>2. Date generale</b>					
2.1. Categorie sit	Locuire				
2.2. Tip sit	Necropolă				
2.3. Datare	Preistorie				
2.4. Importanță	I				
2.5. Forma de relief	Dealuri				
2.6. Reper hidrografic	Valea Vulpii				
2.7. Vegetație	Teren agricol / pășune				
2.8. Stratigrafie generală					
2.9. Stare de conservare					
2.10. Suprafață (estimativ)	1,20 ha				
2.11. Cercetare	Periegheză				
2.12. Bibliografie					
<b>3. Poziție geografică</b>					
3.1. Adresa					
3.2. Parcela cadastrală					
3.3. Nr. topo					
3.4. Latitudine (WGS)	46°44'00.83"N				
3.5. Longitudine (WGS)	23°26'40.32"E				
3.6. Altitudine (nMN)	405.857				
<b>4. Delimitare și zona de protecție</b>					
4.1. NORD	Panta deal - drum de exploatare / Valea Vulpii – o culme a Dealului Rotund – liziera de pe latura de vest a pădurii				
4.2. EST	Drum de exploatare				
4.3. SUD	Peste culmea terasei unui deal – drum de exploatare – peste pîntenul unui deal				
4.4. VEST	O culme ușor pronunțată a dealului, care coboară până în vale.				
<b>5. Coordonate topo – Stereo 70</b>					
5.1. Coordonate contur (vertex)			5.2. Coordonate zona de protecție (vertex)		
X (N)	Y (E)		X (N)	Y (E)	
381165,1198	582696,0556		380674,9551	582851,2442	
381176,659	582720,805		380803,8575	582903,2782	
381188,7187	582742,1844		381041,6244	582889,6221	
381210,2198	582775,5578		381113,6144	582928,9595	
381265,4588	582727,3323		381096,3367	582999,9587	
381291,8545	582706,0151		381057,9421	583107,4169	
381266,3329	582671,4185		381057,9421	583135,2409	
381233,8189	582646,9563		381069,4605	583194,7267	
381187,4951	582624,9403		381079,91	583248,693	
381157,4741	582610,6725		381080,9205	583279,3403	
381155,3307	582644,6849		381118,6643	583260,776	

<p>381160,7496</p> <p>582677,0099</p>	<p>381243,8784</p> <p>381243,8784</p> <p>381321,9656</p> <p>381442,2101</p> <p>381514,3568</p> <p>381643,2588</p> <p>381705,7859</p> <p>381627,8675</p> <p>381544,1774</p> <p>381275,7918</p> <p>381198,8353</p> <p>381145,9277</p> <p>381099,7539</p> <p>381047,8083</p> <p>380899,6672</p> <p>380864,0747</p> <p>583175,1405</p> <p>583047,6494</p> <p>583005,3418</p> <p>582920,7267</p> <p>582888,996</p> <p>582815,9192</p> <p>582717,8426</p> <p>582563,9967</p> <p>582501,4969</p> <p>582371,6896</p> <p>582438,9971</p> <p>582413,9972</p> <p>582405,3433</p> <p>582437,074</p> <p>582488,997</p> <p>582541,8814</p>
	
	











## Fișă analitică nr. 236

Localizare	Toponim	Cod RAN / LMI	
Luna de Sus	Dealul Țarineș, Chișter, Șanțul Râpa Dracului	57724.03	
<b>1. Date cu caracter teritorial-administrativ</b>			
1.1. Județ	Cluj		
1.2. Localitate	Luna de Sus		
1.3. Denumire sit			
1.4. Regim de proprietate			
1.5. Proprietar			
1.6. Siruta	57724		
<b>2. Date generale</b>			
2.1. Categorie sit	Locuire		
2.2. Tip sit	Așezare, fortificație		
2.3. Dată	Paleolitic, neolitic, epoca bronzului, Hallstatt, epoca migrațiilor		
2.4. Importanță	I		
2.5. Forma de relief	Dealuri		
2.6. Reper hidrografic	Valea Lonii (Valea Feneșului) – Someșul Mic		
2.7. Vegetație	Pășune		
2.8. Stratigrafie generală			
2.9. Stare de conservare			
2.10. Suprafață (estimativ)	1,34 ha		
2.11. Cercetare	Periegheză, RA 1,2		
2.12. Bibliografie			
<b>3. Poziție geografică</b>			
3.1. Adresa			
3.2. Parcela cadastrală	52175		
3.3. Nr. topo			
3.4. Latitudine (WGS)	46°44'32.26"N		
3.5. Longitudine (WGS)	23°25'31.13"E		
3.6. Altitudine (nMN)	452.982		
<b>4. Delimitare și zona de protecție</b>			
4.1. NORD	Limite proprietăți – Strada Șesul de Jos (în com. Gilău) – limite proprietăți – Strada Gilăului (în com. Florești)		
4.2. EST	Strada Gilăului – Strada Principală (DJ-107-M)		
4.3. SUD	Pădure – limite proprietăți – Strada Principală (DJ-107-M)		
4.4. VEST	Limite proprietăți – drum de exploatare (în com. Gilău) – peste o coamă a dealului (Vârful Mic), prin pădure (în com. Florești)		
<b>5. Coordoanate topo – Stereo 70</b>			
5.1. Coordoanate contur (vertex)		5.2. Coordoanate zona de protecție (vertex)	
X (N)	Y (E)	X (N)	Y (E)
379742,6241	583805,209	379466,6994	584417,2845
379774,9023	583802,4275	379504,4658	584394,7207
379825,5453	583778,6932	379537,7753	584373,731
379873,7768	583753,6608	379542,4248	584380,3213
379882,6812	583736,4163	379693,3626	584256,6618
379886,7623	583721,9531	379805,5169	584131,0265
379839,2727	583702,298	379895,4336	584013,1226
379799,2034	583692,4706	379949,5771	583976,3984
379761,6233	583683,2536	380038,5271	583943,54
379721,2911	583719,3571	380140,0462	583886,5208

379721,2911	583767,1969	380197,0899 380252,2004 380277,3384 380291,8411 380286,0399 380241,5539 380175,8082 380082,024 379998,8753 379891,5387 379787,6292 379735,8761 379548,3078 379581,1807 379549,2748 379490,297 379446,7889 378963,2951 378811,7092 378752,9309 378701,8037 378469,7884 378401,7293 378359,7114 378474,4287	583837,2331 583778,2812 583716,4299 583642,0152 583594,6604 583529,7592 583488,203 583441,8146 583418,6204 583334,3659 583252,8016 583197,1335 583408,7807 583444,5384 583477,3969 583425,2099 583470,6319 583217,4536 583447,8256 583514,3088 583577,2299 583766,6286 584139,2438 584369,2867 584385,077
			

Fișă analitică nr. 237

Localizare		Toponim		Cod RAN / LMI	
Luna de Sus		Dealul Țarineș, Chișter, Șanțul Râpa Dracului		57724.03	
<b>1. Date cu caracter teritorial-administrativ</b>					
1.1. Județ		Cluj			
1.2. Localitate		Luna de Sus			
1.3. Denumire sit					
1.4. Regim de proprietate					
1.5. Proprietar					
1.6. Siruta		57724			
<b>2. Date generale</b>					
2.1. Categorie sit		Locuire			
2.2. Tip sit		Fortificație			
2.3. Dată		Preistorie, Hallstatt			
2.4. Importanță		I			
2.5. Forma de relief		Dealuri			
2.6. Reper hidrografic		Valea Lonii (Valea Feneșului) – Someșul Mic			
2.7. Vegetație		Pădure			
2.8. Stratigrafie generală					
2.9. Stare de conservare					
2.10. Suprafață (estimativ)		9,36 ha			
2.11. Cercetare		Periegheză, RA 2			
2.12. Bibliografie					
<b>3. Poziție geografică</b>					
3.1. Adresa					
3.2. Parcela cadastrală					
3.3. Nr. topo					
3.4. Latitudine (WGS)		46°44'41.69"N			
3.5. Longitudine (WGS)		23°25'01.89"E			
3.6. Altitudine (nMN)		453.341			
<b>4. Delimitare și zona de protecție</b>					
4.1. NORD		Limite proprietăți – Strada Șesul de Jos (în com. Gilău) – limite proprietăți			
4.2. EST		Strada Gilăului – Strada Principală (DJ-107-M)			
4.3. SUD		Pădure – limite proprietăți – Strada Principală (DJ-107-M)			
4.4. VEST		Limite proprietăți – drum de exploatare (în com. Gilău) – peste o coamă a dealului (Vârful Mic), prin pădure (în com. Florești)			
<b>5. Coordonate topo – Stereo 70</b>					
5.1. Coordonate contur (vertex)			5.2. Coordonate zona de protecție (vertex)		
X (N)	Y (E)		X (N)	Y (E)	
378922,1199	583987,3914		379466,6994	584417,2845	
378948,1329	584042,2841		379504,4658	584394,7207	
379077,2356	584121,2528		379537,7753	584373,731	
379175,9894	584166,0337		379542,4248	584380,3213	
379255,4741	584185,2943		379693,3626	584256,6618	
379289,3772	584166,0956		379805,5169	584131,0265	
379306,0553	583966,2046		379895,4336	584013,1226	
379229,4618	581897,348		379949,5771	583976,3984	
379190,4411	583841,4921		380038,5271	583943,54	

379116,2553	583818,8608	380140,0462	583886,5208
379040,603	583824,3557	380197,0899	583837,2331
379007,3433	583871,7895	380252,2004	583778,2812
		380277,3384	583716,4299
		380291,8411	583642,0152
		380286,0399	583594,6604
		380241,5539	583529,7592
		380175,8082	583488,203
		380082,024	583441,8146
		379998,8753	583418,6204
		379891,5387	583334,3659
		379787,6292	583252,8016
		379735,8761	583197,1335
		379548,3078	583408,7807
		379581,1807	583444,5384
		379549,2748	583477,3969
		379490,297	583425,2099
		379446,7889	583470,6319
		378963,2951	583217,4536
		378811,7092	583447,8256
		378752,9309	583514,3088
		378701,8037	583577,2299
		378469,7884	583766,6286
		378401,7293	584139,2438
		378359,7114	584369,2867
		378474,4287	584385,077
			



## Fișă analitică nr. 238

Localizare	Toponim	Cod RAN / LMI	
Luna de Sus	Dealul Țarineș, Chișter, Șanțul Râpa Dracului	57724.03	
<b>1. Date cu caracter teritorial-administrativ</b>			
1.1. Județ	Cluj		
1.2. Localitate	Luna de Sus		
1.3. Denumire sit			
1.4. Regim de proprietate			
1.5. Proprietar			
1.6. Siruta	57724		
<b>2. Date generale</b>			
2.1. Categorie sit	Locuire		
2.2. Tip sit	Fortificație		
2.3. Datare	Preistorie, Hallstatt		
2.4. Importanță	I		
2.5. Forma de relief	Dealuri		
2.6. Reper hidrografic	Valea Lonii (Valea Feneșului) – Someșul Mic		
2.7. Vegetație	Pădure		
2.8. Stratigrafie generală			
2.9. Stare de conservare			
2.10. Suprafață (estimativ)	9,36 ha		
2.11. Cercetare	Periegheză, RA 2		
2.12. Bibliografie			
<b>3. Poziție geografică</b>			
3.1. Adresa			
3.2. Parcela cadastrală			
3.3. Nr. topo			
3.4. Latitudine (WGS)	46°44'41.00"N		
3.5. Longitudine (WGS)	23°25'00.31"E		
3.6. Altitudine (nMN)	458.344		
<b>4. Delimitare și zona de protecție</b>			
4.1. NORD	Limite proprietăți – Strada Șesul de Jos (în com. Gilău) – limite proprietăți		
4.2. EST	Strada Gilăului – Strada Principală (DJ-107-M)		
4.3. SUD	Pădure -- limite proprietăți – Strada Principală (DJ-107-M)		
4.4. VEST	Limite proprietăți – drum de exploatare (în com. Gilău) – peste o coamă a dealului (Vârful Mic), prin pădure (în com. Florești)		
<b>5. Coordonate topo – Stereo 70</b>			
5.1. Coordonate contur (vertex)		5.2. Coordonate zona de protecție (vertex)	
X (N)	Y (E)	X (N)	Y (E)
378922,1199	583987,3914	379466,6994	584417,2845
378948,1329	584042,2841	379504,4658	584394,7207
379077,2356	584121,2528	379537,7753	584373,731
379175,9894	584166,0337	379542,4248	584380,3213
379255,4741	584185,2943	379693,3626	584256,6618
379289,3772	584166,0956	379805,5169	584131,0265
379306,0553	583966,2046	379895,4336	584013,1226
379229,4608	583897,348	379949,5771	583976,3984
379190,4411	583841,4921	380038,5271	583943,54
379116,2553	583818,8608	380140,0462	583886,5208

379040,603  
379007,3433

583824,3557  
583871,7895






380197,0899  
380252,2004  
380277,3384  
380291,8411  
380286,0399  
380241,5539  
380175,8082  
380082,024  
379998,8753  
379891,5387  
379787,6292  
379735,8761  
379548,3078  
379581,1807  
379549,2748  
379490,297  
379446,7889  
378963,2951  
378811,7092  
378752,9309  
378701,8037  
378469,7884  
378401,7293  
378359,7114  
378474,4287

583837,2331  
583778,2812  
583716,4299  
583642,0152  
583594,6604  
583529,7592  
583488,203  
583441,8146  
583418,6204  
583334,3659  
583252,8016  
583197,1335  
583408,7807  
583444,5384  
583477,3969  
583425,2099  
583470,6319  
583217,4536  
583447,8256  
583514,3088  
583577,2299  
583766,6286  
584139,2438  
584369,2867  
584385,077



## Fișă analitică nr. 239




Localizare		Toponim		Cod RAN / LMI	
Luna de Sus		Valea Sărății			
<b>1. Date cu caracter teritorial-administrativ</b>					
1.1. Județ	Cluj				
1.2. Localitate	Luna de Sus				
1.3. Denumire sit					
1.4. Regim de proprietate					
1.5. Proprietar					
1.6. Sîruta	57724				
<b>2. Date generale</b>					
2.1. Categorie sit	Locuire				
2.2. Tip sit	Așezare				
2.3. Datare	Epocă romană				
2.4. Importanță	I				
2.5. Forma de relief	Luncă – confluență văi				
2.6. Reper hidrografic	Valea Sărății – Valea Lonii (Valea Feneșului)				
2.7. Vegetație	Pășune				
2.8. Stratigrafie generală					
2.9. Stare de conservare					
2.10. Suprafață (estimativ)	1,21 ha				
2.11. Cercetare	Periegheză				
2.12. Bibliografie					
<b>3. Poziție geografică</b>					
3.1. Adresa					
3.2. Parcela cadastrală					
3.3. Nr. topo					
3.4. Latitudine (WGS)	46°43'50.56"N				
3.5. Longitudine (WGS)	23°25'9.04"E				
3.6. Alitudine (nMN)	405.903				
<b>4. Delimitare și zona de protecție</b>					
4.1. NORD	Drumuri de exploatare – limite proprietăți				
4.2. EST	Lizieră pădure				
4.3. SUD	Drumuri de exploatare – limite proprietăți – Valea Sărății				
4.4. VEST	Drumuri de exploatare – lizieră pădure				
<b>5. Coordonate topo – Stereo 70</b>					
5.1. Coordonate contur (vertex)				5.2. Coordonate zona de protecție (vertex)	
X (N)	Y (E)	X (N)	Y (E)		
379355,8242	582477,7222	379002,557	582792,2631		
379338,3837	582481,0964	378979,4198	582774,9178		
379328,6319	582481,0964	378979,4198	582668,9187		
379306,6907	582473,9732	378957,2466	582582,1921		
379275,3727	582468,912	378970,7432	582507,9927		
379221,5508	582465,7253	379009,3052	582450,175		
379217,0501	582389,8078	379064,2561	582450,175		
379291,6881	582387,9333	379064,2561	582342,2485		
379313,6293	582371,4377	379031,4784	582326,8306		
379332,0075	580366,189	379044,0111	582229,504		
379349,6356	582370,6878	379077,7528	582183,2499		
		379131,7395	582150,4885		

	379191,5105	582135,0684
	379344,7942	582250,7039
	379418,0621	582250,7039
	379483,6173	582235,2858
	379503,8624	582261,3038
	379489,4016	582373,0847
	379500,0061	582454,0295
	379562,6694	582572,5558
	379506,7545	582611,1009
	379444,0914	582627,4826
	379394,9249	582611,1009
	379355,3987	582628,4462
	379336,1179	582628,4462
	379250,3176	582669,8823
	379183,7981	582728,6637
	379148,1283	582749,8634
	379101,8539	582749,8634
		
		

## Fișă analitică nr. 240

Localizare	Toponim	Cod RAN / LMI	
Florești	Str. Cloșca		
<b>1. Date cu caracter teritorial-administrativ</b>			
1.1. Județ	Cluj		
1.2. Localitate	Florești		
1.3. Denumire sit	Str. Cloșca nr. 63		
1.4. Regim de proprietate			
1.5. Proprietar			
1.6. Siruta	57715		
<b>2. Date generale</b>			
2.1. Categorie sit	Locuire		
2.2. Tip sit	Așezare		
2.3. Datare	Neolitic, epoca bronzului		
2.4. Importanță	I		
2.5. Forma de relief	Lunca / terasă		
2.6. Reper hidrografic	Someșul Mic		
2.7. Vegetație	Gospodărie		
2.8. Stratigrafie generală			
2.9. Stare de conservare			
2.10. Suprafață (estimativ)	1,85 ha		
2.11. Cercetare	Perieghetză		
2.12. Bibliografie			
<b>3. Poziție geografică</b>			
3.1. Adresa			
3.2. Parcela cadastrală	53284, 54927, 55526, 56174, 57921, 59340, 64310, 64311, 64312, 64313, 64314, 64315, 64316, 64317, 64318, 64319, 65994		
3.3. Nr. topo			
3.4. Latitudine (WGS)	46°44'57.12"N		
3.5. Longitudine (WGS)	23°29'46.82"E		
3.6. Altitudine (nMN)	364.938		
<b>4. Delimitare și zona de protecție</b>			
4.1. NORD	Strada Tinerețului		
4.2. EST	Limite proprietăți – Strada Cloșca – Strada Cardinal Iuliu Hossu		
4.3. SUD	Strada Horea – Strada Stadionului		
4.4. VEST	Limite proprietăți		
<b>5. Coordonate topo – Stereo 70</b>			
5.1. Coordonate contur (vertex)		5.2. Coordonate zona de protecție (vertex)	
X (N)	Y (E)	X (N)	Y (E)
385146,9069	584339,9839	385117,4543	584625,0039
385363,0211	584351,3533	385343,032	584640,6541
385359,0838	584437,0617	385530,9166	584667,8971
385138,1571	584422,6312	385544,834	584411,1174
		385557,0119	584298,088
		385500,2073	584198,9698
		385348,8308	584146,8024
		385348,8308	584153,1784
		384991,6181	584143,3246
		384986,979	584347,3572
		384966,103	584347,3572






	383508,2007	582405,093
	383536,7889	582381,28
	383578,7181	582335,559
	383530,1183	582326,9863
	383555,8475	582281,2652
	383536,7889	582222,2089
	383494,8597	582199,3484
	383436,7305	582144,1021
	383414,813	582108,8588
	383318,5663	582066,9479
	383246,143	582008,8441
	383208,0255	582042,1824
	383127,9788	582021,2268
		
		
		

## Fișă analitică nr. 242

Localizare		Toponim		Cod RAN / LMI	
Florești		Cartier Cetatea Fetei / Strada Fağului			
<b>1. Date cu caracter teritorial-administrativ</b>					
1.1. Județ	Cluj				
1.2. Localitate	Florești				
1.3. Denumire sit					
1.4. Regim de proprietate					
1.5. Proprietar					
1.6. Siruta	57715				
<b>2. Date generale</b>					
2.1. Categorie sit	Locuire				
2.2. Tip sit	Așezare				
2.3. Datăre	Epoca fierului, epoca romană				
2.4. Importanță	I				
2.5. Forma de relief	Dealuri / lunca / terasă				
2.6. Reper hidrografic	Valea Sănașlăului – Valea Ciorgăului				
2.7. Vegetație	Cartier locuințe				
2.8. Stratigrafie generală					
2.9. Stare de conservare					
2.10. Suprafață (estimativ)	1,37 ha				
2.11. Cercetare	Periegheză, inedit				
2.12. Bibliografie					
<b>3. Poziție geografică</b>					
3.1. Adresa	Strada Fağului				
3.2. Parcela cadastrală	50840, 50841, 50842, 50843, 50845, 51761, 52821, 54430, 55658, 57354, 59918, 6619, 66420, 66421, 66422, 66423, 66424, 66425, 66426, 67179, 71401, 72817, 73698, 73699, 73921, 73922, 74964				
3.3. Nr. topo					
3.4. Latitudine (WGS)	46°43'55.75"N				
3.5. Longitudine (WGS)	23°28'55.64"E				
3.6. Altitudine (nMN)	387.953				
<b>4. Delimitare și zona de protecție</b>					
4.1. NORD	Str. Eroilor – Str. Cetății				
4.2. EST	Drum – limite proprietăți – str. Stejarului				
4.3. SUD	Drum – lizieră pădure				
4.4. VEST	Drum – lizieră pădure drum – str. Porii				
<b>5. Coordonate topo – Stereo 70</b>					
5.1. Coordonate contur (vertex)			5.2. Coordonate zona de protecție (vertex)		
X (N)	Y (E)	X (N)	Y (E)	X (N)	Y (E)
384223,036	582593,8976	384034,2485	581959,2108	384034,2485	581959,2108
384171,5777	582494,0196	384076,7594	582067,8026	384076,7594	582067,8026
384153,8803	582494,0196	384091,8744	582198,1127	384091,8744	582198,1127
384071,3837	582444,7609	384091,8744	582294,4289	384091,8744	582294,4289
384105,966	582616,2789	384004,0185	582300,0945	384004,0185	582300,0945
		383932,222	582269,8776	383932,222	582269,8776
		383811,3019	582241,5493	383811,3019	582241,5493
		383771,6251	582359,5839	383771,6251	582359,5839
		383817,9148	582386,0237	383817,9148	582386,0237
		383817,9148	582410,5749	383817,9148	582410,5749






	383852,5145 383790,5365 383754,4598 383736,8839 383672,1307 383619,4033	585737,2989 585724,3538 585691,9915 585657,7798 585657,7798 585657,7798
		
		

## Fișă analitică nr. 244

Localizare		Toponim		Cod RAN / LMI	
Florești		Pârâul Bongar, Dealul de Jos			
<b>1. Date cu caracter teritorial-administrativ</b>					
1.1. Județ	Cluj				
1.2. Localitate	Florești				
1.3. Denumire sit	Pârâul Bongar, Dealul de Jos				
1.4. Regim de proprietate					
1.5. Proprietar					
1.6. Siruta	57715				
<b>2. Date generale</b>					
2.1. Categorie sit	Locuire				
2.2. Tip sit	Așezare				
2.3. Datare	Neolitic, epoca bronzului, epoca fierului, epoca romană și postromană				
2.4. Importanță	I				
2.5. Forma de relief	Deal – terasă				
2.6. Reper hidrografic	Someșul Mic				
2.7. Vegetație	Teren agricol, pășune				
2.8. Stratigrafie generală					
2.9. Stare de conservare					
2.10. Suprafață (estimativ)	5,48 ha				
2.11. Cercetare	Periegheză, RA 3				
2.12. Bibliografie					
<b>3. Poziție geografică</b>					
3.1. Adresa					
3.2. Parcela cadastrală	54814, 57163, 61386, 61564, 63092, 64716, 64717, 70201, 70403, 70404, 70405, 70406, 70407, 70603, 74463, 74949, 74950				
3.3. Nr. topo					
3.4. Latitudine (WGS)	46°45'34.14"N				
3.5. Longitudine (WGS)	3°30'30.99"E				
3.6. Altitudine (nMN)	384.166				
<b>4. Delimitare și zona de protecție</b>					
4.1. NORD	Limite proprietăți				
4.2. EST	Drum – limite proprietăți				
4.3. SUD	Someșul Mic				
4.4. VEST	Limite proprietăți				
<b>5. Coordonate topo – Stere 70</b>					
5.1. Coordonate contur (vertex)			5.2. Coordonate zona de protecție (vertex)		
X (N)	Y (E)		X (N)	Y (E)	
386036,839	585578,2405		386692,898	585355,6004	
386277,8133	585654,5071		386690,7896	585352,0037	
386370,2982	585456,0082		386687,2317	585341,8229	
386101,291	585390,7344		386674,4706	585302,8175	
			386663,3465	585265,3077	
			386658,4975	585255,0532	
			386655,3275	585247,9684	
			386653,8355	585243,6807	
			386650,6642	585230,2572	
			386648,2407	585220,7485	
			386646,3749	585215,3418	



	386290,0626 386281,772	585077,5188 585084,1228
		
		

Fișă analitică nr. 245

Localizare		Toponim		Cod RAN / LMI	
Florești		Hotmort		57715.03	
<b>1. Date cu caracter teritorial-administrativ</b>					
1.1. Județ	Cluj				
1.2. Localitate	Florești				
1.3. Denumire sit	Hotmort				
1.4. Regim de proprietate					
1.5. Proprietar					
1.6. Siruta	57715				
<b>2. Date generale</b>					
2.1. Categorie sit	Necropolă				
2.2. Tip sit	Tumul				
2.3. Datare	Preistorie				
2.4. Importanță	I				
2.5. Forma de relief	Deal				
2.6. Reper hidrografic	Valea Sânașlăului – Valea Ciorgăului				
2.7. Vegetație	Pășune, pădure				
2.8. Stratigrafie generală					
2.9. Stare de conservare					
2.10. Suprafață (estimativ)	0,30 ha				
2.11. Cercetare	Periegheză, RA 4				
2.12. Bibliografie					
<b>3. Poziție geografică</b>					
3.1. Adresa					
3.2. Parcela cadastrală	59536, 64651				
3.3. Nr. topo					
3.4. Latitudine (WGS)	46°43'44.62"N				
3.5. Longitudine (WGS)	23°28'17.77"E				
3.6. Altitudine (nMN)	524.500				
<b>4. Delimitare și zona de protecție</b>					
4.1. NORD	Liziera pădurii – limite proprietăți				
4.2. EST	Liziera pădurii – limite proprietăți				
4.3. SUD	Liziera pădurii – limite proprietăți				
4.4. VEST	Liziera pădurii – limite proprietăți				
<b>5. Coordonate topo – Stereo 70</b>					
5.1. Coordonate contur (vertex)			5.2. Coordonate zona de protecție (vertex)		
X (N)	Y (E)	X (N)	Y (E)	X (N)	Y (E)
383288,7322	582167,0009	383117,4964	582067,9004	383117,4964	582067,9004
383289,0801	582192,3825	383069,8496	582222,2089	383069,8496	582222,2089
383299,6892	582209,941	383085,0965	582240,3068	383085,0965	582240,3068
383322,9948	582209,941	383107,0143	582240,3068	383107,0143	582240,3068
383342,8219	582200,2056	383119,4023	582320,3186	383119,4023	582320,3186
383348,3876	582173,0856	383158,4728	582429,8586	383158,4728	582429,8586
383338,9957	582155,8749	383212,7903	582423,1909	383212,7903	582423,1909
383317,0814	582146,1395	383308,0839	582403,188	383308,0839	582403,188
383301,7762	582154,1363	383400,4927	582383,7905	383400,4927	582383,7905
		383451,9774	582412,7132	383451,9774	582412,7132
		383451,9774	582439,3838	383451,9774	582439,3838
		383496,7655	582448,909	383496,7655	582448,909




	383508,2007	582405,093
	383536,7889	582381,28
	383578,7181	582335,559
	383530,1183	582326,9863
	383555,8475	582281,2652
	383536,7889	582222,2089
	383494,8597	582199,3484
	383436,7305	582144,1021
	383414,813	582108,8588
	383318,5663	582066,9479
	383246,143	582008,8441
	383208,0255	582042,1824
	383127,9788	582021,2268



## Fișă analitică nr. 246



Localizare		Toponim		Cod RAN / LMI	
Florești		Hotmort - Vest			
<b>1. Date cu caracter teritorial-administrativ</b>					
1.1. Județ	Cluj				
1.2. Localitate	Florești				
1.3. Denumire sit	Hormort - Vest				
1.4. Regim de proprietate					
1.5. Proprietar					
1.6. Siruta	57715				
<b>2. Date generale</b>					
2.1. Categorie sit	Necropolă				
2.2. Tip sit	Tumul				
2.3. Datare	Preistorie				
2.4. Importanță	I				
2.5. Forma de relief	Deal				
2.6. Reper hidrografic	Valea Vulpilor – Valea Sânașlăului				
2.7. Vegetație	Pășune, pădure				
2.8. Stratigrafie generală					
2.9. Stare de conservare					
2.10. Suprafață (estimativ)	0,30 ha				
2.11. Cercetare	Periegheză, RA 4				
2.12. Bibliografie					
<b>3. Poziție geografică</b>					
3.1. Adresa					
3.2. Parcela cadastrală					
3.3. Nr. topo					
3.4. Latitudine (WGS)	46°43'56.91"N				
3.5. Longitudine (WGS)	23°27'37.34"E				
3.6. Altitudine (nMN)	387.876				
<b>4. Delimitare și zona de protecție</b>					
4.1. NORD	Limite proprietăți				
4.2. EST	Liziera pădurii – coama dealului				
4.3. SUD	Panta dealului – limite proprietăți				
4.4. VEST	Liziera pădurii – drum de exploatare				
<b>5. Coordonate topo – Stereo 70</b>					
5.1. Coordonate contur (vertex)			5.2. Coordonate zona de protecție (vertex)		
X (N)	Y (E)		X (N)	Y (E)	
382430,3084	582565,0906		382182,0805	582771,8938	
382429,4443	582630,7234		382688,0583	582773,6851	
382514,1129	582632,6233		382745,4063	582659,6359	
382508,4109	582541,9463		382716,1349	582588,5792	
			382652,2157	582470,9473	
			382504,6637	582383,7685	
			382400,7202	582405,8617	
			382242,4154	582465,5733	
			382264,5185	582533,0475	
			382241,8181	582604,1042	
			382211,3519	582654,2619	
			382174,912	582698,4484	





## Fișă analitică nr. 247




Localizare		Toponim		Cod RAN / LMI	
Florești		Cartier Cetatea Fetei / Strada Fagului		57715.08	
<b>1. Date cu caracter teritorial-administrativ</b>					
1.1. Județ	Cluj				
1.2. Localitate	Florești				
1.3. Denumire sit					
1.4. Regim de proprietate					
1.5. Proprietar					
1.6. Siruta	57715				
<b>2. Date generale</b>					
2.1. Categorie sit	Locuire				
2.2. Tip sit	Așezare				
2.3. Datare	Epoca bronzului				
2.4. Importanță	I				
2.5. Forma de relief	Dealuri / lunca / terasă				
2.6. Reper hidrografic	Valea Sânașlăului – Valea Ciorgăului				
2.7. Vegetație	Cartier locuințe				
2.8. Stratigrafie generală					
2.9. Stare de conservare					
2.10. Suprafață (estimativ)	1,37 ha				
2.11. Cercetare	Periegheză, săpături M.Wittenberger				
2.12. Bibliografie					
<b>3. Poziție geografică</b>					
3.1. Adresa	Strada Fagului				
3.2. Parcela cadastrală	54859, 54860, 54861, 54862, 54863, 54864, 54865, 54866, 60103, 70623				
3.3. Nr. topo					
3.4. Latitudine (WGS)	46°43'38.58"N				
3.5. Longitudine (WGS)	23°29'4.94"E				
3.6. Altitudine (nMN)	384.933				
<b>4. Delimitare și zona de protecție</b>					
4.1. NORD	Str. Eroilor – Str. Cetății				
4.2. EST	Drum – limite proprietăți – str. Stejarului				
4.3. SUD	Drum – lizieră pădure				
4.4. VEST	Drum – lizieră pădure drum – str. Porii				
<b>5. Coordonate topo – Stereo 70</b>					
5.1. Coordonate contur (vertex)			5.2. Coordonate zona de protecție (vertex)		
X (N)	Y (E)		X (N)	Y (E)	
384349,2335	582052,9027		384034,2485	581959,2108	
384201,8207	582060,2295		384076,7594	582067,8026	
384280,2781	581913,4237		384091,8744	582198,1127	
384375,5671	581848,2972		384091,8744	582294,4289	
384453,2098	581908,5391		384004,0185	582300,0945	
384390,4984	581988,0476		383932,222	582269,8776	
			383811,3019	582241,5493	
			383771,6251	582359,5839	
			383817,9148	582386,0237	
			383817,9148	582410,5749	
			383771,6251	582410,5749	
			383777,2932	582666,4736	

	383840,3736	582661,7543
	383874,6469	582925,1894
	384268,1992	582872,0299
	384279,0696	582957,3868
	384517,4813	582969,5793
	384524,1345	582791,4951
	384536,3323	582668,4617
	384545,2332	582540,8096
	384475,0036	582493,148
	384405,8735	582459,83
	384394,0454	582472,0225
	384342,6667	582427,6861
	384410,8702	582364,668
	384476,0356	582313,1022
	384527,9019	582244,3631
	384659,7443	582044,1205
	384709,6697	581945,9075
	384762,3477	581885,8362
	384407,3743	581608,2216
	384351,5126	581641,3192
	384319,5395	581699,2915
	384281,9898	581781,0472
	384210,2365	581825,2696
	384160,3608	581880,7803
	384108,3117	581903,0773
	384074,1081	581930,2053
		
		

Fișă analitică nr. 248

Localizare		Toponim		Cod RAN / LMI	
Florești		Dealul de Sus			
<b>1. Date cu caracter teritorial-administrativ</b>					
1.1. Județ	Cluj				
1.2. Localitate	Florești				
1.3. Denumire sit	Dealul de Sus				
1.4. Regim de proprietate					
1.5. Proprietar					
1.6. Siruta	57715				
<b>2. Date generale</b>					
2.1. Categorie sit	Locuire				
2.2. Tip sit	Așezare				
2.3. Datăre	Epoca bronzului, epoca fierului				
2.4. Importanță	I				
2.5. Forma de relief	Deal / terasă				
2.6. Reper hidrografic	Someșul Mic				
2.7. Vegetație	Pășune				
2.8. Stratigrafie generală					
2.9. Stare de conservare					
2.10. Suprafață (estimativ)	4,94 ha				
2.11. Cercetare	Periegheză, RA 2				
2.12. Bibliografie					
<b>3. Poziție geografică</b>					
3.1. Adresa					
3.2. Parcela cadastrală	55455				
3.3. Nr. topo					
3.4. Latitudine (WGS)	46°45'10.78"N				
3.5. Longitudine (WGS)	23°28'32.45"E				
3.6. Altitudine (nMN)	406.938				
<b>4. Delimitare și zona de protecție</b>					
4.1. NORD					
4.2. EST	Drum – str. Colonia Nouă -- limite proprietăți				
4.3. SUD	Someșul Mic				
4.4. VEST	Limite proprietăți				
<b>5. Coordonate topo – Stereo 70</b>					
5.1. Coordonate contur (vertex)			5.2. Coordonate zona de protecție (vertex)		
X (N)	Y (E)		X (N)	Y (E)	
383728,9385	584786,7233		383250,0982	584806,1939	
383777,6707	584680,7641		383318,6343	585047,1074	
383769,3812	584651,1358		383625,3336	585188,6869	
383642,2752	584728,7219		383921,3334	585054,0407	
383486,5327	584781,9526		383867,4944	584954,0531	
383526,9755	584896,4487		383974,8676	584881,5507	
383550,0051	584920,784		383835,5108	584717,1358	
383686,6293	584978,1069		383913,1852	584645,2042	
383753,994	584793,5615		383884,0139	584587,5774	
			383842,8963	584574,7908	
			383794,4692	584580,2708	
			383780,7633	584596,7106	



	<p>383769,3812  383642,2752  383486,5327  383466,7575  383420,6383  383360,5758  383325,1821  383271,1977</p>	<p>584651,1358  584728,7219  584781,9526  584791,7491  584788,1755  584800,6831  584804,9713  584807,4728</p>
		
		

## Fișă analitică nr. 249

Localizare	Toponim	Cod RAN / LMI	
Florești	Labu	581975 / CJ-I-s-A-07051, CJ-I-m-A-07051.02, CJ-I-m-A-07051.03, CJ-I-m-A-07051.04	
<b>1. Date cu caracter teritorial-administrativ</b>			
1.1. Județ	Cluj		
1.2. Localitate	Florești		
1.3. Denumire sit	Labu		
1.4. Regim de proprietate			
1.5. Proprietar			
1.6. Siruta	57715		
<b>2. Date generale</b>			
2.1. Categorie sit	Locuire		
2.2. Tip sit	Așezare, cetate		
2.3. Datare	Epoca bronzului, Hallstatt, Latene, epoca romană, epoca medievală		
2.4. Importanță	I		
2.5. Forma de relief	Deal, terasă		
2.6. Reper hidrografic	Somesul Mic		
2.7. Vegetație	Pășune		
2.8. Stratigrafie generală			
2.9. Stare de conservare			
2.10. Suprafață (estimativ)	4,15 ha		
2.11. Cercetare	Periegheză, RA 3		
2.12. Bibliografie			
<b>3. Poziție geografică</b>			
3.1. Adresa			
3.2. Parcela cadastrală	54216, 66542, 70294, 71865, 71866, 71867, 71868, 71869, 71870, 73211		
3.3. Nr. topo			
3.4. Latitudine (WGS)	46°45'24.62"N		
3.5. Longitudine (WGS)	23°30'37.84"E		
3.6. Alitudine (nMN)	408.909		
<b>4. Delimitare și zona de protecție</b>			
4.1. NORD	Limite proprietăți		
4.2. EST	Drum – limite proprietăți		
4.3. SUD	Somesul Mic		
4.4. VEST	Limite proprietăți		
<b>5. Coordonate topo – Sfero 70</b>			
5.1. Coordonate contur (vertex)		5.2. Coordonate zona de protecție (vertex)	
X (N)	Y (E)	X (N)	Y (E)
386293,5052	585286,7529	386692,898	585355,6004
386301,7083	585259,0797	386690,7896	585352,0037
386288,6347	585216,2889	386687,2317	585341,8229
386295,2996	585193,7404	386674,4706	585302,8175
386295,2996	585156,5867	386663,3465	585265,3077
386323,2489	585113,6705	386658,4975	585255,0532
386503,916	585107,3337	386655,3275	585247,9684
386506,9944	585127,3345	386653,8355	585243,6807
386524,695	585140,6682	386650,6642	585230,2572
386518,7948	585197,8496	386648,2407	585220,7485



386301,9237

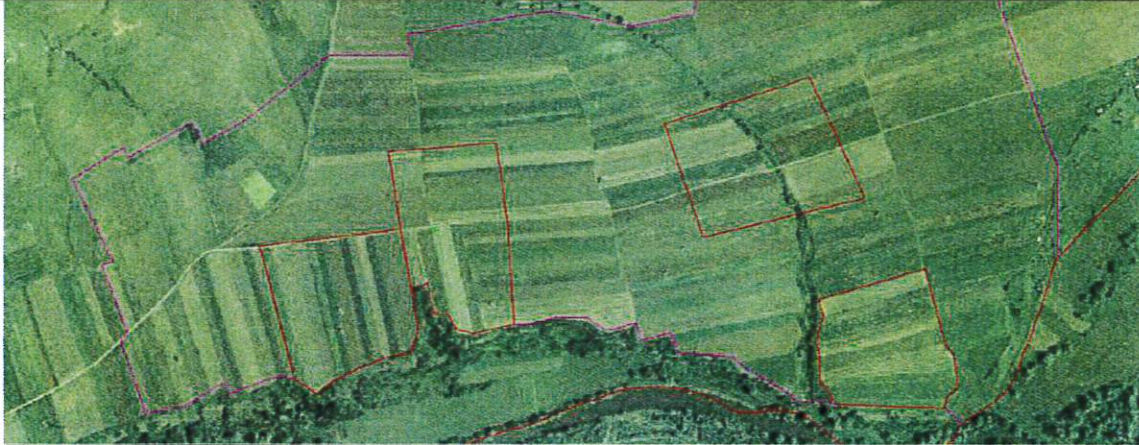
585068,7478

386290,0626

585077,5188

386281,772

585084,1228



## Fișă analitică nr. 250

Localizare	Toponim		Cod RAN / LMI
Florești	Dealul de Jos, Groapa lui Parip		
<b>1. Date cu caracter teritorial-administrativ</b>			
1.1. Județ	Cluj		
1.2. Localitate	Florești		
1.3. Denumire sit	Dealul de Jos, Groapa lui Parip		
1.4. Regim de proprietate			
1.5. Proprietar			
1.6. Siruta	57715		
<b>2. Date generale</b>			
2.1. Categorie sit	Locuire		
2.2. Tip sit	Așezare		
2.3. Datare	Epoca bronzului		
2.4. Importanță	I		
2.5. Forma de relief			
2.6. Reper hidrografic	Someșul Mic		
2.7. Vegetație	Pășune		
2.8. Stratigrafie generală			
2.9. Stare de conservare			
2.10. Suprafață (estimativ)	3,98 ha		
2.11. Cercetare	Periegheză, RA 6		
2.12. Bibliografie			
<b>3. Poziție geografică</b>			
3.1. Adresa			
3.2. Parcela cadastrală	52137, 54020, 55732		
3.3. Nr. topo			
3.4. Latitudine (WGS)	46°45'11.73"N		
3.5. Longitudine (WGS)	23°29'0.90"E		
3.6. Altitudine (nMN)	410,365		
<b>4. Delimitare și zona de protecție</b>			
4.1. NORD	Limite proprietăți		
4.2. EST	Limite proprietăți		
4.3. SUD	Someșul Mic – limite proprietăți – marginea terasei		
4.4. VEST	Drum -- str. Colonia Nouă – limite proprietăți		
<b>5. Coordonate topo – Stereo 70</b>			
5.1. Coordonate contur (vertex)		5.2. Coordonate zona de protecție (vertex)	
X (N)	Y (E)	X (N)	Y (E)
384447,3439	584848,8353	384805,2392	584815,3787
384455,2347	584827,8553	384756,3023	584801,193
384473,6988	584817,2865	384733,7506	584807,0185
384496,2661	584813,9739	384695,2353	584830,0669
384493,5832	584792,2052	384669,8962	584826,0144
384451,605	584780,532	384640,7311	584806,2587
384407,4174	584792,2052	384640,7311	584800,1961
384365,7546	584792,2052	384583,7436	584782,7036
384338,7687	584804,1938	384554,3503	584775,1053
384326,6171	584817,7597	384512,5324	584764,4614
384278,9575	584827,2244	384494,9623	584791,9307
384255,2856	584810,188	384451,605	584780,532



384219,3041	584799,7769
384194,5274	584798,0417
384159,4929	584787,1573
384174,3274	584843,9453
384168,6044	584922,4799
384223,2869	584923,9015
384417,4843	584975,4945
384427,6137	584917,5927

384407,4174	584792,2052
384365,7546	584792,2052
384338,7687	584804,1938
384326,6171	584817,7597
384278,9575	584827,2244
384255,2856	584810,188
384219,3041	584799,7769
384194,5274	584798,0417
384159,4929	584787,1573
384114,0365	584737,1039
384059,4634	584714,71
383960,6571	584645,8055
383913,1852	584645,2042
383835,5108	584717,1358
383974,8676	584881,5507
383867,4944	584954,0531
383921,3334	585054,0407
384022,6983	585150,5308
384074,3991	585126,4142
384160,5672	585139,6208
384175,5032	585152,2534
384502,9422	585226,3256
384512,7079	585188,4282




## Fișă analitică nr. 251

Localizare	Toponim	Cod RAN / LMI	
Florești	Izvorul Cașului		
<b>1. Date cu caracter teritorial-administrativ</b>			
1.1. Județ	Cluj		
1.2. Localitate	Florești		
1.3. Denumire sit	Izvorul Cașului		
1.4. Regim de proprietate			
1.5. Proprietar			
1.6. Siruta	57715		
<b>2. Date generale</b>			
2.1. Categorie sit	Locuire		
2.2. Tip sit	Așezare, cetate		
2.3. Datare	Hallstatt, epoca postromană		
2.4. Importanță	I		
2.5. Forma de relief	Deal, terasă		
2.6. Reper hidrografic	Someșul Mic		
2.7. Vegetație	Pășune		
2.8. Stratigrafie generală			
2.9. Stare de conservare			
2.10. Suprafață (estimativ)	4,50 ha		
2.11. Cercetare	Periegheză, RA 7		
2.12. Bibliografie			
<b>3. Poziție geografică</b>			
3.1. Adresa			
3.2. Parcela cadastrală			
3.3. Nr. topo			
3.4. Latitudine (WGS)	46°45'24.35"N		
3.5. Longitudine (WGS)	23°29'57.30"E		
3.6. Altitudine (nMN)	400.127		
<b>4. Delimitare și zona de protecție</b>			
4.1. NORD	Limite proprietăți		
4.2. EST	Drum – limite proprietăți		
4.3. SUD	Someșul Mic		
4.4. VEST	Limite proprietăți		
<b>5. Coordonate topo – Stereo 70</b>			
5.1. Coordonate contur (vertex)		5.2. Coordonate zona de protecție (vertex)	
X (N)	Y (E)	X (N)	Y (E)
385365,0606	585373,6695	386692,898	585355,6004
385423,7325	585153,7458	386690,7896	585352,0037
385459,5875	585130,5316	386687,2317	585341,8229
385489,7383	585150,8949	386674,4706	585302,8175
385528,4456	585170,851	386663,3465	585265,3077
385577,3388	585189,9925	386658,4975	585255,0532
385614,4162	585197,3233	386655,3275	585247,9684
385627,4544	585232,3482	386653,8355	585243,6807
385622,5651	585266,1513	386650,6642	585230,2572
385617,1733	585303,4293	386648,2407	585220,7485
385598,1184	585401,7709	386646,3749	585215,3418
		386638,3556	585200,7999

	386634,2527	585188,8671
	386625,099	585165,1106
	386619,877	585155,2293
	386612,79	585143,6697
	386603,8377	585131,3649
	386601,5436	585128,6415
	386598,9333	585126,0312
	386589,6075	585119,5064
	386558,4617	585099,1846
	386534,7069	585083,8402
	386532,077	585081,3736
	386529,5856	585077,1404
	386525,2676	585066,6812
	386523,3571	585064,6061
	386520,7833	585063,0288
	386519,6203	585062,0323
	386518,3751	585060,289
	386515,8013	585055,4283
	386512,8214	585051,5438
	386510,4901	585049,2122
	386508,547	585047,6583
	386505,5671	585046,1051
	386499,9967	585044,0326
	386491,5468	585041,9435
	386479,3701	585038,5767
	386468,4891	585035,9872
	386456,053	585031,8429
	386443,9152	585029,32
	386428,72	585026,7924
	386414,3072	585024,7112
	386399,9284	585023,5455
	386386,8445	585022,7688
	386380,0371	585022,6469
	386377,5758	585022,7759
	386374,2076	585023,553
	386369,6738	585025,4958
	386362,9371	585029,6394
	386356,9782	585033,5246
	386351,4081	585036,762
	386342,3408	585041,0354
	386332,8846	585045,9568
	386322,7798	585052,8196
	386301,9237	585068,7478
	386290,0626	585077,5188

386281,772

585084,1228






## Fișă analitică nr. 252

Localizare	Toponim	Cod RAN / LMI	
Florești	Cetatea Fetei	57715.02 / CJ-I-m-A-07051.01	
<b>1. Date cu caracter teritorial-administrativ</b>			
1.1. Județ	Cluj		
1.2. Localitate	Florești		
1.3. Denumire sit	Cetatea Fetei		
1.4. Regim de proprietate			
1.5. Proprietar			
1.6. Siruta	57715		
<b>2. Date generale</b>			
2.1. Categorie sit	Locuire		
2.2. Tip sit	Fortificație		
2.3. Datare	Epocă medievală		
2.4. Importanță	I		
2.5. Forma de relief	Deal		
2.6. Reper hidrografic	Valea Ciorgăului – Pârâul Pe Vale		
2.7. Vegetație	Pădure		
2.8. Stratigrafie generală			
2.9. Stare de conservare			
2.10. Suprafață (estimativ)	5,75 ha		
2.11. Cercetare	Periegheză, RA 5, 11		
2.12. Bibliografie			
<b>3. Poziție geografică</b>			
3.1. Adresa			
3.2. Parcela cadastrală			
3.3. Nr. topo			
3.4. Latitudine (WGS)	46°43'54.35"N		
3.5. Longitudine (WGS)	23°30'12.10"E		
3.6. Altitudine (nMN)	555,544		
<b>4. Delimitare și zona de protecție</b>			
4.1. NORD			
4.2. EST	Drum – limite proprietăți		
4.3. SUD			
4.4. VEST			
<b>5. Coordonate topo – Stereo 70</b>			
5.1. Coordonate contur (vertex)		5.2. Coordonate zona de protecție (vertex)	
X (N)	Y (E)	X (N)	Y (E)
385640,8933	582484,7603	385206,6507	582446,2862
385722,4697	582560,0819	385271,5987	582375,7215
385822,712	582560,0819	385342,1941	582269,4042
385900,8317	582491,6706	385383,6099	582142,3878
385912,5844	582381,7977	385464,5593	582063,3555
385857,9697	582307,8581	385690,6417	581969,0592
385721,7783	582299,5659	386020,6963	582130,4023
385646,4239	582363,1401	386230,0414	582284,8164
		386239,4679	582365,8478
		386228,1562	582723,8936
		385955,7074	582898,4816
		385653,1211	582834,4103

385414,6339

582676,1164



## Fișă analitică nr. 253

Localizare	Toponim	Cod RAN / LMI	
Florești	Poligon, La Cazarmă		
<b>1. Date cu caracter teritorial-administrativ</b>			
1.1. Județ	Cluj		
1.2. Localitate	Florești		
1.3. Denumire sit	Poligon, La Cazarmă		
1.4. Regim de proprietate			
1.5. Proprietar			
1.6. Siruta	57715		
<b>2. Date generale</b>			
2.1. Categorie sit	Locuire		
2.2. Tip sit	Așezare		
2.3. Datare	Epoca bronzului, Hallstatt, epoca prefeudală		
2.4. Importanță	I		
2.5. Forma de relief			
2.6. Reper hidrografic	Somesul Mic		
2.7. Vegetație	Pășune		
2.8. Stratigrafie generală			
2.9. Stare de conservare			
2.10. Suprafață (estimativ)	4,42 ha		
2.11. Cercetare	Perlegheză, RA 12		
2.12. Bibliografie			
<b>3. Poziție geografică</b>			
3.1. Adresa			
3.2. Parcela cadastrală	50298, 58452, 62665, 62965, 73648		
3.3. Nr. topo			
3.4. Latitudine (WGS)	46°45'10.85"N		
3.5. Longitudine (WGS)	23°29'15.85"E		
3.6. Altitudine (nMN)	410,365		
<b>4. Delimitare și zona de protecție</b>			
4.1. NORD	Limite proprietăți		
4.2. EST	Limite proprietăți		
4.3. SUD	Somesul Mic – limite proprietăți -- marginea terasei		
4.4. VEST	Drum – str. Colonia Nouă – limite proprietăți		
<b>5. Coordonate topo – Stereo 70</b>			
5.1. Coordonate contur (vertex)		5.2. Coordonate zona de protecție (vertex)	
X (N)	Y (E)	X (N)	Y (E)
384531,5452	584941,0035	384805,2392	584815,3787
384535,346	584905,5443	384756,3023	584801,193
384535,346	584856,1548	384733,7506	584807,0185
384533,3189	584813,0973	384695,2353	584830,0669
384542,6942	584784,9832	384669,8962	584826,0144
384554,3503	584775,1053	384640,7311	584806,2587
384583,7436	584782,7036	384640,7311	584800,1961
384615,924	584792,5815	384583,7436	584782,7036
384640,7311	584800,1961	384554,3503	584775,1053
384640,7311	584806,2587	384512,5324	584764,4614
384669,8962	584826,0144	384494,9623	584791,9307
384695,2353	584830,0669	384451,605	584780,532



384733,7506	584807,0185
384756,3023	584801,193
384781,6412	584808,5382
384805,2392	584815,3787
384782,6549	584876,4171
384782,6549	584923,2739
384756,0457	585016,5139

384407,4174	584792,2052
384365,7546	584792,2052
384338,7687	584804,1938
384326,6171	584817,7597
384278,9575	584827,2244
384255,2856	584810,188
384219,3041	584799,7769
384194,5274	584798,0417
384159,4929	584787,1573
384114,0365	584737,1039
384059,4634	584714,71
383960,6571	584645,8055
383913,1852	584645,2042
383835,5108	584717,1358
383974,8676	584881,5507
383867,4944	584954,0531
383921,3334	585054,0407
384022,6983	585150,5308
384074,3991	585126,4142
384160,5672	585139,6208
384175,5032	585152,2534
384502,9422	585226,3256
384512,7079	585188,4282





## Fișă analitică nr. 254

Localizare	Toponim	Cod RAN / LMI	
Luna de Sus	Dealul Rotund, Pădurea Rotundă		
<b>1. Date cu caracter teritorial-administrativ</b>			
1.1. Județ	Cluj		
1.2. Localitate	Luna de Sus		
1.3. Denumire sit	Dealul Rotund, Pădurea Rotundă		
1.4. Regim de proprietate			
1.5. Proprietar			
1.6. Siruta	57724		
<b>2. Date generale</b>			
2.1. Categorie sit	Locuire		
2.2. Tip sit	Așezare		
2.3. Datare	Multiple		
2.4. Importanță	I		
2.5. Forma de relief	Deal		
2.6. Reper hidrografic	Valea Lonii (Valea Feneșului) – Valea Vulpilor		
2.7. Vegetație	Pășune		
2.8. Stratigrafie generală			
2.9. Stare de conservare			
2.10. Suprafață (estimativ)	1,28 ha		
2.11. Cercetare	Periegheză		
2.12. Bibliografie			
<b>3. Poziție geografică</b>			
3.1. Adresa			
3.2. Parcela cadastrală	59510		
3.3. Nr. topo			
3.4. Latitudine (WGS)	46°44'15.30"N		
3.5. Longitudine (WGS)	23°26'17.41"E		
3.6. Altitudine (nMN)	494.468		
<b>4. Delimitare și zona de protecție</b>			
4.1. NORD	Limite proprietăți		
4.2. EST	Limite proprietăți – limita platoului (configurația naturală a terenului)		
4.3. SUD	Limite platoului (configurația naturală a terenului)		
4.4. VEST	Drum exploatare		
<b>5. Coordonate topo – Stereo 70</b>			
5.1. Coordonate contur (vertex)		5.2. Coordonate zona de protecție (vertex)	
X (N)	Y (E)	X (N)	Y (E)
380877,4362	583261,7891	381080,9205	583279,3403
380726,0022	583189,4737	381079,91	583248,693
380721,9577	583137,8199	381069,4605	583194,7267
380771,8367	583108,6243	381057,9421	583135,2409
380811,8299	583145,9048	381057,9421	583107,4169
380894,9612	583237,9834	381096,3367	582999,9587
380914,499	583259,624	381113,6144	582928,9595
380914,499	583274,8148	381041,6244	582889,6221
380899,0054	583274,8148	380803,8575	582903,2782
		380774,7813	582891,541
		380674,9551	582851,2442
		380599,1256	582960,6213



380517,5369	583023,9448
380566,4902	583073,8362
380489,7009	583190,8889
380560,731	583244,6181
380516,5771	583330,0089
380564,5704	583377,0219
380595,2862	583370,3057
380645,1993	583397,1704
380671,1158	583428,8321
380707,5905	583452,8183
380747,6456	583479,1591
380791,099	583479,1591
380837,1727	583468,1695
380895,7245	583479,6829
380948,5172	583470,0884
380948,5172	583443,2239
381023,387	583428,8321
381035,8651	583465,2912
381103,0874	583428,4536
381124,0563	583378,7492
381109,0786	583336,8298



## Fișă analitică nr. 255

Localizare	Toponim	Cod RAN / LMI	
Tăuți	La Mănăstire		
<b>1. Date cu caracter teritorial-administrativ</b>			
1.1. Județ	Cluj		
1.2. Localitate	Tăuți		
1.3. Denumire sit	La Mănăstire		
1.4. Regim de proprietate			
1.5. Proprietar			
1.6. Siruta	57733		
<b>2. Date generale</b>			
2.1. Categorie sit	Locuire		
2.2. Tip sit	Fortificație		
2.3. Datare	Preistorie		
2.4. Importanță	I		
2.5. Forma de relief	Deal		
2.6. Reper hidrografic	Valea Lonii (Valea Feneșului) – Valea Vulpilor		
2.7. Vegetație	Pădure		
2.8. Stratigrafie generală			
2.9. Stare de conservare			
2.10. Suprafață (estimativ)	5,22 ha		
2.11. Cercetare	Periegheză		
2.12. Bibliografie			
<b>3. Poziție geografică</b>			
3.1. Adresa			
3.2. Parcela cadastrală	62368, 64215, 69885		
3.3. Nr. topo			
3.4. Latitudine (WGS)	46°43'16.11"N		
3.5. Longitudine (WGS)	23°30'36.90"E		
3.6. Alitudine (nMN)	583.746		
<b>4. Delimitare și zona de protecție</b>			
4.1. NORD	Limite proprietăți – culme (configurația naturală a terenului) – lizieră pădure (defrișări recente, anul 2018)		
4.2. EST	Drum de culme – culme (configurația naturală a terenului)		
4.3. SUD	Limite proprietăți – culme (configurația naturală a terenului)		
4.4. VEST	Strada Principală		
<b>5. Coordonate topo – Stereo 70</b>			
5.1. Coordonate contur (vertex)		5.2. Coordonate zona de protecție (vertex)	
X (N)	Y (E)	X (N)	Y (E)
386237,1972	581426,5809	386048,8925	581848,252
386355,4183	581264,6954	385965,0243	581653,8093
386355,4183	581127,4	385951,0462	581600,8325
386209,8628	581095,2962	385951,0462	581498,9538
386164,0777	581160,187	385951,0462	581473,3386
386093,6918	581229,8592	385946,9693	581451,7986
		385899,7934	581335,3657
		385890,4687	581297,2883
		385879,9852	581202,9778
		385831,5156	581040,392
		385881,8311	581014,3137
		385996,4391	580930,4908




	386068,1857	580855,9816
	386129,1898	580837,5616
	386220,6986	580888,2158
	386259,3437	580923,1999
	386278,6664	580977,8625
	386627,1328	581069,6749
	386562,9407	581577,0202
	386398,7279	581623,2781





## Fișă analitică nr. 256

Localizare		Toponim	Cod RAN / LMI	
Florești		Lab Vest		
<b>1. Date cu caracter teritorial-administrativ</b>				
1.1. Județ	Cluj			
1.2. Localitate	Florești			
1.3. Denumire sit	Lab Vest			
1.4. Regim de proprietate				
1.5. Proprietar				
1.6. Siruta	57715			
<b>2. Date generale</b>				
2.1. Categorie sit	Locuire			
2.2. Tip sit	Așezare			
2.3. Datare	Epoca romană			
2.4. Importanță	I			
2.5. Forma de relief	Deal, terasă			
2.6. Reper hidrografic	Someșul Mic			
2.7. Vegetație	Pășune			
2.8. Stratigrafie generală				
2.9. Stare de conservare				
2.10. Suprafață (estimativ)	5,00 ha			
2.11. Cercetare	Periegheză			
2.12. Bibliografie				
<b>3. Poziție geografică</b>				
3.1. Adresa				
3.2. Parcela cadastrală				
3.3. Nr. topo				
3.4. Latitudine (WGS)	46°45'30.35"N			
3.5. Longitudine (WGS)	23°30'04.89"E			
3.6. Altitudine (nMN)	401.432			
<b>4. Delimitare și zona de protecție</b>				
4.1. NORD	Limite proprietăți			
4.2. EST	Drum – limite proprietăți			
4.3. SUD	Someșul Mic			
4.4. VEST	Limite proprietăți			
<b>5. Coordonate topo – Stereo 70</b>				
5.1. Coordonate contur (vertex)			5.2. Coordonate zona de protecție (vertex)	
X (N)	Y (E)	X (N)	Y (E)	
385598,1184	585401,7709	386692,898	585355,6004	
385579,5969	585530,6024	386690,7896	585352,0037	
385759,801	585544,898	386687,2317	585341,8229	
385776,9633	585419,913	386674,4706	585302,8175	
385788,9862	585244,7988	386663,3465	585265,3077	
385719,718	585230,2358	386658,4975	585255,0532	
385692,3685	585236,1121	386655,3275	585247,9684	
385679,3326	585259,8728	386653,8355	585243,6807	
385654,5391	585262,9387	386650,6642	585230,2572	
385643,5482	585312,7595	386648,2407	585220,7485	
385617,1733	585303,4293	386646,3749	585215,3418	
		386638,3556	585200,7999	


	386281,772	585084,1228
		
		

## Fișă analitică nr. 257

Localizare	Toponim	Cod RAN / LMI	
Tăuți	Cariera de nisip – Tăuți Comoara	57733.02	
<b>1. Date cu caracter teritorial-administrativ</b>			
1.1. Județ	Cluj		
1.2. Localitate	Tăuți		
1.3. Denumire sit	Cariera de nisip - Comoara		
1.4. Regim de proprietate			
1.5. Proprietar			
1.6. Siruta	57733		
<b>2. Date generale</b>			
2.1. Categorie sit	Locuire		
2.2. Tip sit	Așezare		
2.3. Datare	Neolitic		
2.4. Importanță	I		
2.5. Forma de relief	Deal		
2.6. Reper hidrografic	Valea Poieniței – Pârâul Pe Vale		
2.7. Vegetație	Pășune, industrial		
2.8. Stratigrafie generală			
2.9. Stare de conservare			
2.10. Suprafață (estimativ)	0,19 ha		
2.11. Cercetare	Periegheză		
2.12. Bibliografie			
<b>3. Poziție geografică</b>			
3.1. Adresa			
3.2. Parcela cadastrală			
3.3. Nr. topo			
3.4. Latitudine (WGS)	46°42'40.42"N		
3.5. Longitudine (WGS)	23°30'25.77"E		
3.6. Alitudine (nMN)	420,675		
<b>4. Delimitare și zona de protecție</b>			
4.1. NORD	Limite proprietăți		
4.2. EST	Limite determinate de configurația naturală a terenului (drum, terasări pe curbe de nivel, culmi, pante)		
4.3. SUD	Limite proprietăți – șosea acces		
4.4. VEST	Limite proprietăți – șosea acces		
<b>5. Coordonate topo – Stereo 70</b>			
5.1. Coordonate contur (vertex)		5.2. Coordonate zona de protecție (vertex)	
X (N)	Y (E)	X (N)	Y (E)
385986,6511	580147,2387	385861,6815	580343,6892
385992,4216	580164,9628	385947,209	580374,7232
385996,3039	580185,938	386054,411	580424,4948
386006,1665	580208,2766	386059,6832	580337,8337
386010,4682	580174,9261	386138,7667	580270,4957
386021,2752	580150,0704	386201,4477	580164,5113
386034,8102	580127,6268	386148,1397	579970,1093
386035,6497	580104,5541	386069,6419	579953,7139
386014,8751	580124,061	386018,0912	579991,7746
385993,6807	580140,3169	385953,0671	580002,3144
		385929,049	580086,0479
		385824,776	580149,2872

385801,3437

580326,7082





## Fișă analitică nr. 258

Localizare	Toponim		Cod RAN / LMI		
Florești	Șapca Verde - Complex comercial Vivo (fost Polus)		57715.07		
<b>1. Date cu caracter teritorial-administrativ</b>					
1.1. Județ	Cluj				
1.2. Localitate	Florești				
1.3. Denumire sit	Șapca Verde				
1.4. Regim de proprietate	Complex comercial Vivo (fost Polus)				
1.5. Proprietar					
1.6. Sîruta	57715				
<b>2. Date generale</b>					
2.1. Categorie sit	Locuire				
2.2. Tip sit	Așezare, necropolă				
2.3. Datare	Preistorie, epocă romană, epocă postromană				
2.4. Importanță	I				
2.5. Forma de relief	Luncă – terasă - deal				
2.6. Reper hidrografic	Someșul Mic – Pârâul Gârbău				
2.7. Vegetație	Comercial				
2.8. Stratigrafie generală					
2.9. Stare de conservare					
2.10. Suprafață (estimativ)	34,78 ha				
2.11. Cercetare	Cercetări arheologice preventive				
2.12. Bibliografie					
<b>3. Poziție geografică</b>					
3.1. Adresa					
3.2. Parcela cadastrală					
3.3. Nr. topo					
3.4. Latitudine (WGS)	46°45'4.95"N				
3.5. Longitudine (WGS)	23°31'57.86"E				
3.6. Altitudine (nMN)	406.938				
<b>4. Delimitare și zona de protecție</b>					
4.1. NORD	Strada Avram Iancu				
4.2. EST	Valea Gârbăului				
4.3. SUD	Strada Răzoare – drum acces – limite proprietăți				
4.4. VEST	Limite proprietăți (parțial) – proprietate privată (parțial)				
<b>5. Coordonate topo – Stereo 70</b>					
5.1. Coordonate contur (vertex)					
X (N)	Y (E)	X (N)	Y (E)	X (N)	Y (E)
387654,52	584743,006	388112,129	584934,728	388241,492	584615,801
387655,898	584742,493	388112,714	584933,867	388241,714	584614,824
387676,007	584746,851	388137,451	584850,5	388249,281	584494,037
387703,375	584755,694	388217,426	584872,462	388308,988	584374,034
387743,617	584779,85	388211,394	584858,369	388315,917	584347,188
387794,482	584801,118	388213,273	584843,881	388272,693	584260,761
387839,038	584819,996	388216,2309	584837,5996	388108,669	584272,875
387851,776	584825,46	388216,38	584837,283	388040,205	584258,202
387906,607	584848,574	388225,792	584834,654	388018,21	584248,859
387969,95	584875,029	388209,407	584829,032	387961,549	584218,862
387975,426	584877,303	388241,049	584617,75	387925,831	584203,493

Metro					
X (N)	Y (E)				
387386,8343	584657,6102				
387448,3344	584433,9382				
387688,3457	584490,7547				
387619,8999	584735,4236				
5.2. Coordonate zona de protecție (vertex)					
X (N)	Y (E)	X (N)	Y (E)	X (N)	Y (E)
387174,1144	584600,3948	388079,9552	584072,522	388270,221	584678,2716
387315,9599	584209,1867	388082,7914	584076,9956	388268,0126	584686,7685
387391,5031	583976,2599	388084,4114	584079,424	388266,905	584694,5779
387571,1754	584038,342	388087,1104	584082,5275	388266,387	584700,4038
387603,1754	583996,1705	388092,2391	584087,9241	388265,4799	584704,806
387656,7811	583956,8483	388097,7723	584093,9948	388264,3142	584707,5245
387670,3692	583857,0186	388101,956	584098,5824	388260,3649	584713,7387
387927,2539	583818,2427	388105,7577	584104,1861	388254,213	584721,3776
388034,0263	583843,5843	388110,0764	584110,3921	388249,8096	584727,5921
388034,2017	583845,7672	388113,5854	584115,3845	388248,0614	584730,2457
388034,7259	583847,339	388116,0155	584119,2964	388246,8847	584732,7534
388036,0356	583848,9985	388116,9601	584122,6691	388243,2587	584739,7446
388038,4813	583851,1808	388122,6035	584161,8284	388240,1509	584745,7648
388043,1986	583854,9359	388127,4147	584176,0443	388238,4673	584750,0376
388051,1475	583859,8267	388128,6358	584177,767	388237,9487	584753,5335
388055,4281	583862,7952	388129,6417	584178,1982	388237,8197	584754,8276
388057,35	583864,1926	388134,7117	584178,1353	388237,8845	584756,1875
388058,6607	583866,463	388143,4739	584177,5606	388238,336	584759,6264
388059,1864	583868,7519	388153,4565	584175,9807	388239,4368	584762,3453
388059,2741	583873,0295	388162,5053	584174,832	388241,2498	584766,5192
388059,6236	583879,5791	388177,6991	584173,7749	388243,8392	584772,9925
388060,3231	583882,4612	388192,2699	584172,7931	388245,7181	584782,3796
388061,283	583884,2951	388198,8316	584171,9153	388246,6891	584792,0894
388063,2222	583886,5873	388202,3963	584171,7605	388247,0695	584803,0681
388064,9687	583887,984	388204,1532	584171,9153	388246,9401	584808,6998
388067,0653	583889,3817	388205,7032	584172,5356	388246,2927	584812,5194
388070,3843	583890,8662	388208,6483	584174,2916	388244,9328	584815,2383
388075,276	583892,4376	388212,2625	584176,4449	388242,7309	584818,4754
388077,8094	583893,3112	388217,0457	584178,989	388238,5866	584822,489
388079,2068	583894,0968	388220,411	584181,2577	388232,7001	584827,1529
388080,7942	583895,9457	388221,734	584182,4788	388223,5444	584833,1731
388083,1538	583899,0896	388223,1588	584184,3097	388219,997	584835,9767
388085,3375	583902,844	388225,9073	584188,3807	388217,8114	584838,2861
388086,3858	583905,9876	388230,996	584194,2816	388216,4913	584840,018
388086,7345	583908,52	388235,2827	584199,4073	388215,8315	584841,007
388086,6478	583911,1398	388239,3543	584203,0702	388215,5013	584842,1208
388086,2968	583913,4662	388243,1195	584206,1228	388215,3778	584843,3164

388085,3365	583917,2206	388248,5142	584210,1928	388215,3357	584845,0893
388083,501	583923,4214	388254,6208	584215,4838	388215,5779	584847,5595
388082,3657	583927,9614	388258,1829	584218,3321	388216,5437	584850,779
388082,1042	583933,463	388260,5243	584220,9776	388217,5109	584853,5158
388082,3657	583939,4007	388263,5776	584225,5561	388221,6988	584860,7039
388082,4534	583946,9103	388266,3013	584229,5403	388223,9532	584866,3388
388082,8898	583955,6705	388271,4626	584237,4524	388225,2421	584869,6389
388083,501	583958,6391	388274,7894	584242,6124	388225,4028	584871,4095
388084,3749	583961,0844	388276,739	584247,0836	388225,2421	584873,0198
388085,2478	583963,093	388279,7212	584255,1098	388223,787	584875,3031
388087,4321	583966,2366	388282,5881	584262,3338	388222,1767	584876,7517
388088,5674	583967,5463	388285,1117	584266,4618	388218,3923	584878,6032
388090,1405	583968,6813	388289,5855	584272,6528	388211,9499	584880,9371
388092,2358	583969,8167	388299,1372	584285,2226	388208,5687	584882,4665
388095,7305	583970,864	388307,6253	584296,4592	388206,6361	584883,8356
388099,9233	583971,5635	388313,8192	584307,467	388204,3781	584886,0166
388108,0786	583972,2001	388316,3425	584312,7417	388203,2513	584888,8335
388119,5222	583973,5969	388318,1777	584317,6719	388202,7679	584891,3288
388131,7507	583975,0816	388319,2097	584321,5707	388202,3647	584897,3686
388139,3499	583975,6925	388319,7834	584326,2718	388202,7956	584901,6168
388144,1549	583976,4784	388319,6282	584335,1458	388203,1408	584903,2682
388147,4745	583977,352	388318,7096	584345,2356	388203,6783	584904,6515
388151,492	583978,8361	388317,9765	584351,1069	388206,2534	584909,4918
388154,1124	583980,4079	388316,9664	584354,9594	388209,9811	584915,5609
388155,9466	583981,9796	388314,9474	584360,005	388211,0565	584918,2109
388158,655	583984,7745	388314,0308	584362,0224	388211,2491	584919,1719
388160,4449	583987,2573	388313,755	584364,224	388211,2873	584920,7081
388161,5411	583989,0739	388313,5229	584367,9618	388211,1706	584926,801
388161,7422	583989,6792	388313,1875	584375,6535	388210,0978	584932,4858
388161,7715	583990,7177	388313,077	584381,8739	388208,5955	584937,6344
388161,5984	583991,9287	388312,2813	584386,7431	388202,733	584950,3144
388161,1946	583993,4281	388311,1877	584390,4206	388195,5869	584966,7843
388160,3291	583995,0143	388309,9953	584394,6937	388185,8602	584984,048
388159,6078	583995,793	388307,2683	584400,6803	388124,1274	584959,442
388158,0171	583997,0489	388303,9872	584405,8426	388068,4748	584936,2224
388154,0439	583999,463	388302,1038	584408,6928	388044,2339	584926,3092
388150,3084	584001,04	388301,2973	584411,7581	388021,2173	584916,3957
388147,6635	584002,0137	388301,0822	584413,2638	387990,6104	584902,8102
388144,9261	584002,6633	388300,9746	584414,2316	387955,6049	584887,8116
388142,5133	584002,988	388300,9698	584429,6287	387939,6894	584881,0802
388136,8986	584003,1738	388301,2928	584432,3179	387919,8559	584872,024
388133,1872	584003,4058	388301,1285	584433,419	387905,5318	584866,0269
388131,6095	584003,8227	388297,2554	584439,1729	387882,5155	584856,1134
388130,264	584004,2866	388293,7047	584442,2924	387869,0484	584849,7493



388128,9428	584005,0487	388292,6287	584443,7977	387850,0975	584841,0089
388125,4332	584007,7894	388292,1453	584444,8737	387828,1827	584830,8506
388118,7428	584011,9562	388291,4386	584448,1676	387811,6548	584823,9966
388114,3368	584014,1538	388290,7401	584454,1372	387802,2286	584819,7131
388108,9597	584015,8345	388290,0943	584458,1163	387786,1902	584811,3906
388105,1961	584016,9095	388289,8248	584462,0956	387774,07	584806,9846
388102,0375	584017,2452	388290,1462	584471,0371	387757,6838	584800,4389
388100,1561	584017,2452	388289,9542	584472,5805	387744,0941	584794,9318
388095,1151	584016,5734	388288,5558	584475,8073	387734,6666	584790,4032
388085,3704	584014,7591	388287,6946	584478,7113	387723,281	584784,7738
388083,1532	584014,3562	388287,3725	584481,8294	387714,7108	584780,2452
388081,5896	584014,5671	388287,5877	584492,8	387705,5294	584775,8395
388080,6491	584015,105	388287,4798	584509,3632	387694,021	584772,2897
388079,9092	584015,7093	388286,9419	584515,6008	387687,4098	584770,3317
388079,506	584016,5832	388285,9738	584519,1502	387682,3903	584768,6181
388079,3046	584017,9265	388282,5248	584525,336	387670,2697	584762,7439
388079,372	584021,0166	388281,0185	584529,7453	387664,1484	584760,2959
388079,5735	584025,2493	388280,9113	584531,4664	387654,1221	584757,3385
388079,4395	584028,4743	388280,6965	584533,8322	387636,6026	584752,0377
388078,767	584031,5648	388280,9113	584542,0064	387612,628	584745,125
388077,5571	584035,5288	388281,8794	584553,5142	387603,7439	584741,8204
388075,4738	584041,2391	388281,3416	584562,0111	387576,3118	584730,7588
388074,5338	584043,8595	388280,0433	584577,1504	387535,5081	584717,393
388074,1967	584046,077	388275,7406	584614,7936	387500,9293	584707,944
388074,1517	584048,9116	388273,7867	584640,0407	387459,4509	584693,794
388074,5566	584055,2535	388272,6817	584653,7383	387397,6692	584672,5933
388075,7708	584061,5938	388271,3867	584667,0728	387333,5832	584653,0049
388078,0656	584067,7998	388270,6744	584676,0065	387290,0141	584639,8689
				387220,4497	584616,9873





## Fișă analitică nr. 259

Localizare	Toponim		Cod RAN / LMI
Florești	Luna de Sus – Dealul Budulău		
<b>1. Date cu caracter teritorial-administrativ</b>			
1.1. Județ	Cluj		
1.2. Localitate	Luna de Sus		
1.3. Denumire sit	Dealul Budulău		
1.4. Regim de proprietate			
1.5. Proprietar			
1.6. Siruta	57724		
<b>2. Date generale</b>			
2.1. Categorie sit	Fortificație militară		
2.2. Tip sit	Turn		
2.3. Datare	Epocă romană		
2.4. Importanță	I		
2.5. Forma de relief	Platou		
2.6. Reper hidrografic	Someșul Mic		
2.7. Vegetație	Pășune		
2.8. Stratigrafie generală			
2.9. Stare de conservare	Bună		
2.10. Suprafață (estimativ)	290 m <sup>2</sup>		
2.11. Cercetare	Periegheză – Programul Național Limes		
2.12. Bibliografie			
<b>3. Poziție geografică</b>			
3.1. Adresa			
3.2. Parcela cadastrală			
3.3. Nr. topo			
3.4. Latitudine (WGS)	46°43'46"N		
3.5. Longitudine (WGS)	23°25'52"E		
3.6. Altitudine (nMN)	514.800		
<b>4. Delimitare și zona de protecție</b>			
4.1. NORD	Linie dreaptă peste pășune		
4.2. EST	Linie dreaptă peste pășune		
4.3. SUD	Linie dreaptă peste pășune		
4.4. VEST	Linie dreaptă peste pășune		
<b>5. Coordonate topo – Stereo 70</b>			
5.1. Coordonate contur (vertex)			
	X (E)	Y (N)	
	380215.986	582296.549	
	380233.047	582296.549	
	380233.047	582279.007	
	380215.986	582279.007	
5.2. Coordonate zona de protecție (vertex)			
	X (E)	Y (N)	
	380202.266	582269.953	
	380204.946	582277.458	
	380199.585	582286.572	
	380213.524	582306.944	
	380186.822	582320.613	
	380201.729	582343.399	
	380285.361	582314.985	
	380258.020	582220.096	
	380178.677	582244.220	



Întocmit,  
Dr. George CUPCEA

Arheolog expert

ROMANIA

MINISTERUL CULTURII ȘI PATRIMONIULUI NAȚIONAL

Registrul Arheologilor

ARHEOLOG EXPERT - AM-E-596 - CUPCEA GEORGE



